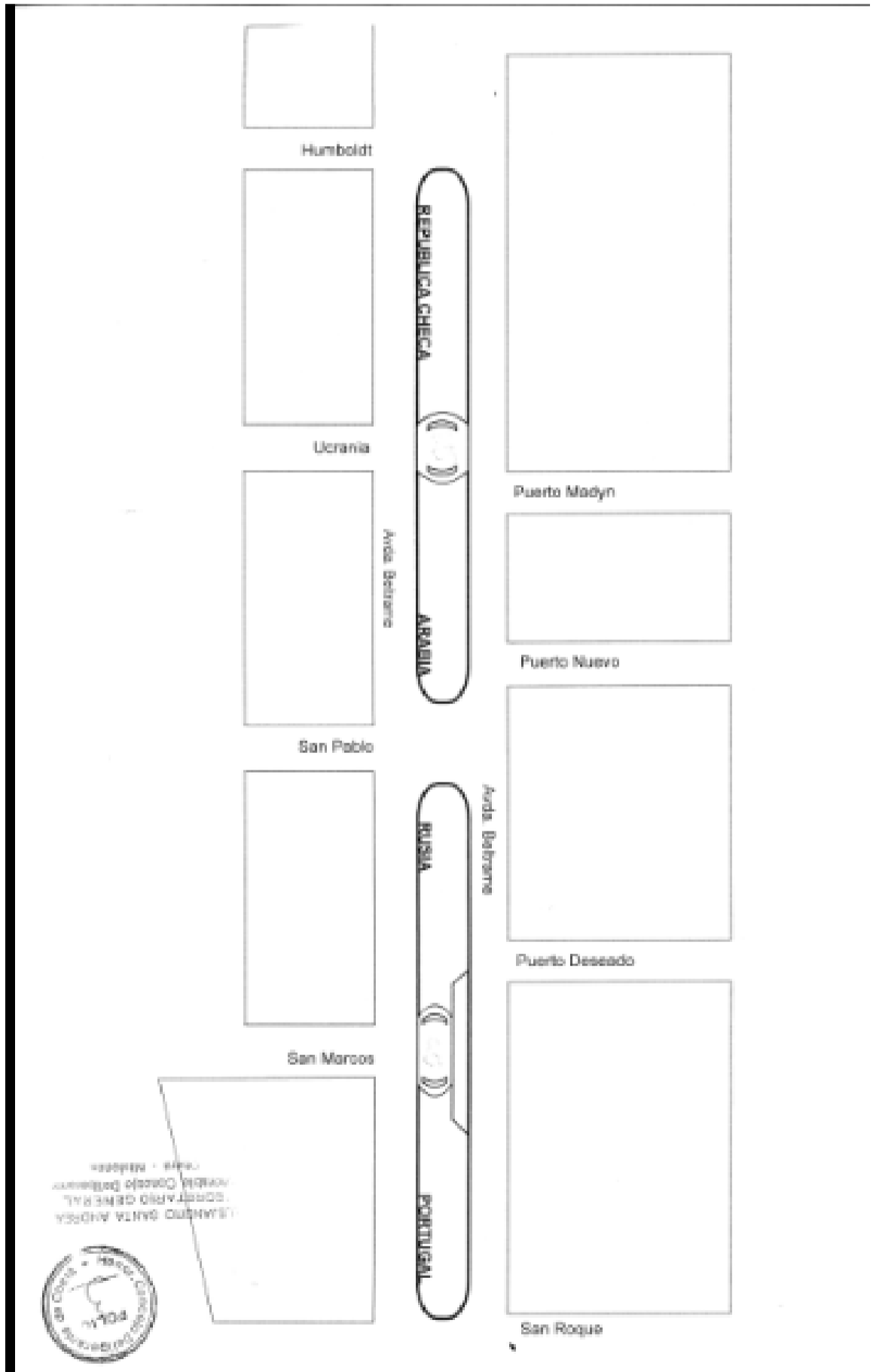


ORDENANZA X – N° 1

(Antes Ordenanza 07/64)

ANEXO I



ANEXO II

Las abreviaturas que a continuación se detallan, serán consideradas para la impresión de los carteles señaladores de las calles nominadas en el proyecto de Ordenanza:

PARQUE NACIONAL = **P.N.**

PARQUE Y RESERVA NACIONAL = **P.R.N.**

MONUMENTO NATURAL = **M.N.**

SALTO = **S.**

PARQUE PROVINCIAL = **P.P.**

ANEXO III

N°	BARRIOS	LÍMITES
01	BARRIO COPISA	A° Quiye, A° Mbotabí, calle interna Lote 41, calle 179, Domingo Berrondo v calle 710
02	VILLA LONDÍN	Calle 762, Av. Guayaba, divisoria Lote 53 y 48 y Moconá
03	VILLA LINDSTRÓM	Divisoria Lote 48 y 53, Av. Guayaba y A° Mbotabí
04	BARRIO 100 HECTÁREAS	Divisoria Lote 50 y 51, A° Grande, A° Lata y Av. Yerbal Viejo
05	BARRIO SAN MIGUEL	A° Grande. Calle 793, Calle 758 y A° Lata.
06	VILLA STEMBERG	Av. Y. Viejo, Balcarce y A° Mbotabí
07	BARRIO SIXTEN VICK	Portugal, lindero Tiro Federal con cantera municipal, Av. J. Ingenieros, Roque S. Peña, La Rioja, Justo J. de Urquiza, San Juan Serrano v A° Tuichá.
08	BARRIO TUICHÁ	A° Tuichá, ex Ruta 14 Av. de los Inmigrantes, Tunuyán, proyección imaginaria Tunuyán v Portugal.
09	VILLA SVEA II - "LAS LOMAS"	Calle 65, calle 710, calle Domingo Berrondo, calle Canales Fuegoños, calle Tunuyán y Avenida de los Inmigrantes.
10	BARRIO KM "0"	Divisoria Lote 10, 15, 11 y 14, calle 65, Picada Sarmiento, Bragado, Picada Africana, calle 622 v Av. De los Inmigrantes.
11	VILLA SVEA I	Av. de los Inmigrantes. Goya, Bragado y Pda. Sarmiento.
12	VILLA MOUSQUERE	Av. de los Inmigrantes, Gualeguay, Bragado y Goya.
13	VILLA RUFF	Ex Ruta Nac. 14, A° Tuichá, calle 398 y Gualeguay.
14	VILLA LOHR	Serrano, 25 de Mayo, Av. de los Inmigrantes y A° Tuichá
15	VILLA FALK	Serrano, San Juan, Justo J. de Urquiza Av. San Luis, Av. Sarmiento v 25 de Mayo.
16	VILLA ERASMIE	Justo J. de Urquiza, La Rioja, Roque S. Peña, Av. José Ingenieros, Larrea, Ralf Haup v Av. San Luis.
17	VILLA KINDGREN	A° Mbotabí, A° divisorio Lote 63 y 64, Av. Sarmiento, Chaco, Larrea v Av. José Ingenieros.
18	VILLA BLANQUITA	A° Mbotabí, Av. de las Américas, Av. Sarmiento y arroyo sin nombre divisorio del Lote 63 v 64.
19	VILLA J. Y H. TORNEUS	A° Uruguai, Picada Vieja. Av. de las Américas, A° Mbotabí y Balcarce.
20	VILLA SCHUSTER	Salto dos Hermanos, calle 859, Av. de las Américas, Luis H. Rolón v Picada Vieja.
21	VILLA KLEIVEN	Calle 638, colectora Apóstoles Norte, Av. de las Américas y calle 859.
22	BARRIO RESERVA "EL CHACHÍ"	Av. de las Américas, colectora Apóstoles Norte, y Av. Gendarmería Nacional.
23	VILLA BARREYRO II OBERÁ II-IV-V-VI-VII	Av. de las Américas, Av. Gendarmería Nacional, colectora Apóstoles Norte y Av. Sapucay.
24	BARRIO JUDICIALES	Av. de las Américas, Av. Sapucay, P. Lambruschini y Juan Joerg.
25	BARRIO KRAUSE	Av. de las Américas, Juan Joerg, P. Lambruschini y Alvar Núñez Cabeza de Vaca.
26	VILLA GÜNTHER	P. Lambruschini, Av. Sapucay, Puerto Deseado, Antártida Argentina, V. Marambio, Günther, Apóstoles Norte. Av. Beltrame, Av. Libertad y Mosconi.
27	VILLA BARREYRO I	Av. Sarmiento, Av. de las Américas, Alvar N. C. de Vaca, P. Lambruschini, Mosconi, Av. Libertad y Río Negro.

N°	BARRIOS	LÍMITES
28	MICRO CENTRO	Rali Haup, Larrea, Chaco, Av. Sarmiento, Río Negro, Av. Libertad, Av. Misiones. Av. Tucumán, Av. Sarmiento y Av. San Luis.
29	BARRIO LOMA PORÁ	Av. Sarmiento, Av. Tucumán, Av. Misiones y Concordia.
30	VILLA CRISTEN	Av. de los Inmigrantes, Concordia. Av. Misiones, Pergamino, Río
31	VILLA MARTOS	Calle 227, Clavaria, lindero Solar A con Mz. 118, Solar 9, lindero Lote Agrícola 25, Pergamino, Lago Deseado, divisoria Parcela 96 y 97-A, F.
32	BARRIO TRES ESQUINAS	Pergamino, Av. Misiones, Laprida, Chacabuco, Añatuya, Av. Italia, Ruta Nacional 14 y calle 321.
33	VILLA BARBARO	Av. Misiones. Av. Libertad, Andresito, Ruta Nacional 14, Av. Italia, Añatuya, Chacabuco y Laprida.
34	BARRIO YERBAL VIEJO	V. Marambio, Antártida Argentina, Matienzo y Günther.
35	BARRIO DOCENTE	Pto. Deseado, Av. Sapucay, Apóstoles Norte, Günther, Matienzo y
36	VILLA OSORIO	Dos Pindó, ex Ruta 14, divisoria Parcela 38 ^a y 38B, 82, 83, 37 ^a . 72D y 73, Hernán F. Reyes y Ruta Nacional 14.
37	BARRIO PRIMEROS COLONOS	H. F. Reyes, ex Ruta Nacional 14 y Ruta Nacional 14.
38	VILLA LUTZ	Av. Beltrame, Ruta Nacional 14 y Av. Ucrania.
39	VILLA DEL PARQUE	Av. Libertad, Av. Beltrame, Av. Ucrania, Ruta Nacional 14 y Andresito.
40	BARRIO BELLA VISTA	Barrio Bella Vista - Ruta Nacional 14; P. P. Yacuy; L. Candelaria; Lindero Lote 53 28, con Aero Club y Lago Gutierrez
41	BARRIO ESPERANZA	- Ruta Nacional 14, Ruta Provincial 5, L. Candelaria y P. P Yacuy.
42	BARRIO ECOLÓGICO	Ruta Nac. 14, ex Ruta Nac. 14, Av. Don Bosco y Ruta Provincial 5.
43	BARRIO SARGENTO CABRAL	Av. Don Bosco, Sargento Cabral, calle 90 y Ruta Provincial 5.

44	BARRIO LAS PALMAS	Sector de nuestra ciudad delimitado por las calles Carqueja, Menta, Luis Candelaria y la Ruta Provincial 5.-
45	BARRIO LAS HIERBAS	A° Cariyo Viejo, Ruta Provincial 5, Carqueja y Menta.
46	VILLA INDUSTRIAL	Ex Ruta Nac. 14, divisoria Lote 5 y 6, calle 410, divisoria Lote 4, 3, 2, 1 con 11, 12, 13,14, S. Cabral y Av. Don Bosco.
47	BARRIO PUEBLO SALTO	A. Rezewik, A. Rehe, O. Bauer y V. Olsson.
48	BARRIO Arnoldo Hultgren	Lote 39 (80 Viviendas). Calle Domingo Berrondo, calle Portugal,
49	VILLA CRISTEN II	Arroyo Tuichá al Noreste, calle Capioví al Este y Noroeste, calle Lago Gutiérrez al Sur y Suroeste, calle Pergamino al Sur, calle Lago Deseado al Este, y Parcelas 128 A (Partida Municipal 11.136) y 97 A (Partida Municipal 10.969) al Sur y Sureste
50	BARRIO VIRGEN DE GUADALUPE	Calle existente continuación de Picada Argentina al Norte y Oeste, Arroyo Grande al Noreste, Este y Sureste, y Arroyo Las Latas al Sur.
51	SAN JOSÉ	Calle Josué al Noreste, calle Caroba desde el Este hasta el Suroeste, Arroyo Lata subiendo desde el Suroeste al oeste, y desde el Oeste al Noroeste con Arroyo Grande finalizando en la intersección con Calle Josué

ANEXO IV

	Nomenclatura según el I.Pro.D.Ha.	Barrio según Ordenanza N° 021/2003	Ubicación según Catastro	Ubicación	Nombre del Complejo Habitacional
1	Barrio 70 Viviendas	Sin nomenclatura	Sección 6 - Manzana 324, 325 y 326.	Calle Grapia, calle Mora, calle Anchico, Calle N° 511 y línea imaginaria calle 511 y calle Anchico.	Complejo Habitacional María Ingebory Bjorklund
2	Barrio 50 Viviendas Oberá IV-1° y 2° Etapa Barrio 50 Viviendas Oberá V - 1° y 2° Etapa	Villa Barreyro	Sección 7 - Manzanas de la 124 hasta la 130 incluida.	Calle Islas Georgias del Sur, calle Hernán F. Reyes, calle Teodoro Cuenca y calle A.Yupanqui.	Complejo Habitacional Andrés Magnus Lundqvist
3	Oberá VI	Villa Barreyro	Sección 7 - Manzanas de la 151 a la 158 incluida. Parte de las Manzanas 140 y 141.	Calle Isla Soledad, calle Isla 25 de Mayo, calle Isla Alejandro I, calle Werkner, calle A. Yupanqui, calle Teodoro Cuenca, proyección imaginaria calle Teodoro Cuenca cruzando Manzanas 141 y 142 hasta calle Isla Soledad.	Complejo Habitacional Hermanos Källsten
4	Oberá VII	Villa Barreyro	Sección 7 - Manzanas 136, 137, 138, 139, 142, 143, parte de las Manzanas 74, 140, 141. Parte de las Manzanas 014, 016 y 018.	Avenida de las Américas, proyección imaginaria desde Avenida de las Américas cruzando Manzanas 74, 140 y 141 hasta calle Alcibíades Alarcón, Proyección imaginaria calle A. Alarcón cruzando Manzanas 018, 016 y 014 hasta Avenida de las Américas.	Complejo Habitacional Einar Prytz Nilsson

5	Barrio - Oberá 30 Viviendas	Villa Schuster	Sección 7 - Manzanas 192 y Lote 1 de la Manzana 193.	Calle J. Pettersson, calle Salto Golondrina y calle A. Lindström, línea imaginaria calles J. Pettersson - A. Lindström.	Complejo Habitacional Hedvig Andersson
6	Barrio - Oberá 120 Viviendas	Villa Schuster	Sección 7 - Manzanas 195, 196, 197, 198, 199 y 201.	Calle Leo Lutz, calle Salto Zinas, calle C. Pettersson, Salto Golondrina, calle Arístides Ruiz y calle Salto Dos Hermanos.	Complejo Habitacional Odd Bothner
7	Barrio - Oberá 80 Viviendas	Villa Schuster	Sección 7 - Manzanas 187, 188, 189 y 190.	Calle Arístides Ruiz, calle Salto Golondrina, calle Salto Zacarías y calle Salto Dos Hermanos.	Complejo Habitacional Otto Erik Sand

FUNDAMENTOS:

Reseña Histórica:

En el momento en que fue necesario elegir cuáles serían los nombres más adecuados para ser impuestos a los Complejos Habitacionales de nuestra ciudad, necesario fue recabar una temática general que a la vez cumpliera con el primario objetivo propuesto de identificación, pero que también resultara fiel reflejo de nuestra identidad comunal. Obviamente por el propio origen de nuestra comuna, fue claro y unánime el pensamiento de que la temática más adecuada para respetar el sentido propuesto sería la de nominar a los complejos habitacionales con los nombres de los pioneros inmigrantes que la fundaron.

Ciertamente nuestra ciudad refleja en muchas de sus calles el mismo criterio de homenaje a sus fundadores, por lo que la tarea de elección debió centrarse primeramente en aquellos inmigrantes cuyos nombres aún no habían sido utilizados a los fines de evitar confusiones en el futuro.

Surgió el nombre de **María Ingeborg Björklund** para nominar al Complejo I.Pro.D.Ha. - Oberá 70 Viviendas, por cuanto la titularidad originaria de las tierras sobre las cuales se construyó el mismo se encontraban a nombre de esta descendiente de pioneros nórdicos. Fue hija de Gustavo Björklund y Ingebor Samuelsson de Björklund, quienes arribaron a Yermal Viejo en los primeros flujos inmigratorios posteriores a 1913.

El nombre **Andrés Magnus Lundqvist** para los Complejos de Viviendas denominados Oberá IV y V rememora a una de las personalidades más reconocidas de la Colonia Yermal Viejo. Arribó en 1916, según se refiere en el libro “Pioneros - Biografías” de Lloyd Jorge Wickström, con poco menos de cuarenta años, habiendo realizado el periplo histórico de la inmigración nórdica, primero asentándose con sus padres en Brasil para luego decidir cruzar la frontera y radicarse en Argentina, haciéndolo en forma definitiva en la naciente Colonia Yermal Viejo en el año consignado. Dice Wickström en la biografía que de él hizo lo siguiente: “(...) Al poco tiempo de su llegada a Yermal Viejo, su espíritu servicial lo lleva a colaborar en varios partos, a la vez que brinda compañía a enfermos a quienes trata con remedios obtenidos de la rica flora misionera, y según conocimientos adquiridos de los escasos indígenas guaraníes que aún poblaban las extensas selvas (...)”. Obteniendo éxito sus pócimas, adquiere una fama que lo hizo indispensable en el lecho de los enfermos a los que no cobraba por sus servicios, en un tiempo en el cual la ciencia médica no se había hecho presente formalmente en la colonia.

Dice el mismo autor citado en otra de sus obras (“Del Yermal Viejo a Oberá”): “Lo que más noble relieve da a la obra de humanitaria de esta patriarcal figura de la historia obereña, en su precursor

período heroico, fue el desinterés, la generosidad del Sr. Lundqvist como médico pues sus servicios eran gratuitos, fuera de los obsequios de sus ocasionales pacientes”.

El Príncipe Guillermo Bernadotte de Suecia se refirió a él particularmente en su libro “Los Suecos de la Tierra Colorada” publicado tiempo después de su visita a Oberá (1947).

El Complejo Habitacional denominado por el I.Pro.D.Ha. como Oberá VI llevará el nombre **Hermanos Källsten** como reconocimiento a la labor de los hermanos Herman, Hilmer y Allan Kallsten quienes con otros suecos e hijos de suecos integraron la primera oleada que abandonó el asentamiento de Colonia Bonpland para enfrentarse a la aventura de dominar el selvático territorio de Yermal Viejo.

Herman e Hilmer Källsten nacieron en Estocolmo - Suecia, en las décadas finales del Siglo XIX; su familia emigró al Brasil en 1891, radicándose primero en Porto Lucena y luego en Guarany, poblaciones del Estado de Río Grande do Sul. En Guarany nació Alan Vando, el último de los tres precursores. La difícil situación de los nórdicos en Brasil obligó a los jóvenes a buscar tierras más promisorias. Es así que impulsados en gran medida por el espíritu de pioneros que apenas superaban la adolescencia, como Herman Källsten, que los suecos cruzaron el Río Uruguay para iniciar la etapa argentina de su larga travesía. Primero se asientan en Colonia Bonpland, pero la esterilidad de la tierra los impulsa una vez más a continuar su peregrinaje. Un grupo pequeño, entre los que se encontraba Herman Källsten, se interna literalmente en la selva (Circa 1908) hacia la nueva Sección III de la Colonia Picada Bonpland a Yermal Viejo (Hoy Oberá). En la zona encontraron los recursos que anhelaban: Madera abundante, agua potable y la tierra colorada y fértil. Varios inmigrantes suecos deciden entonces trasladarse definitivamente al nuevo lugar, que sería llamado Villa Svea años después (1913). Primero lo hace Herman, enseguida se le suman Hilmer y Alan. Se requería de vías transitables que conectaran a la primera comunidad sueca con Bonpland y los caminos provinciales. Teniendo como única ruta de salida la antigua Picada Finlandesa, poco adecuada, varios colonos entre ellos los hermanos Källsten abrieron en el monte lo que luego se dio en llamar “Picada Sueca”, conectando a Yermal Viejo con Mecking (La actual Leandro N. Alem). Estos precursores, hermanados en sangre pero también por el esfuerzo en común por mejorar su calidad de vida, formaron parte de las distintas comisiones que gestionaron las aperturas definitivas del camino de la Picada Sueca y de la Picada San Martín.

Herman Källsten fue uno de los gestores de la instalación de la primera escuela pública en Oberá (La N° 84) y también del primer destacamento policial que se ubicó en un lote de su propiedad que cedió al efecto. Instaló el primer aserradero de la zona. Falleció en 1951.

Hilmer Källsten fue socio fundador de la Sociedad Svea, contrajo matrimonio en dos oportunidades y tuvo una extensa prole. Vivió feliz en esta tierra que no había sido la suya, junto a sus hijos, en una especie de tranquila felicidad patriarcal sólo obnubilada con la muerte prematura de su segunda esposa, Ester Lindström.

Alan Vando Källsten sintió personalmente el proceso de crecimiento de Oberá siendo sucesivamente agricultor, comerciante y empresario. Fue tesorero de la Cruz Roja Argentina - Oberá y participó activamente en política. Falleció en 1976.

Complejo Habitacional Oberá VII - **Einar A. Pryts Nilsson**. Nació en Suecia el 3 de abril de 1900. Cuando cumplía once años de edad su familia se embarcaba hacia Brasil. Como sucedió con toda la inmigración sueca atraída hacia la República del Brasil, en el territorio de esta nación sólo encontraron fatigas, muerte de niños, enfermedades y promesas incumplidas. Como ya existía una colonia de suecos en Misiones, la familia termina trasladándose aquí para radicarse primero en San Javier y luego en la pujante Yermal Viejo, a partir de 1914. Aunque la familia se dedicaba predominantemente a las tareas agrícolas, el padre, Gustavo Nilsson, instaló uno de los primeros almacenes, sino el primero, de la zona. Para proveer al negocio Einar se inicia como transportista, oficio en el que descollará por su tenacidad. El único medio de transporte apto para realizar el viaje entre la colonia y la capital Posadas lo era la caravana de mulas, dado la inexistencia de caminos. Con hasta doce de estas bestias de carga y utilizando los trillos de los primeros piques, combatiendo la feracidad del monte, la función auto impuesta por el joven Einar establecía una verdadera comunicación vital para los inmigrantes de la futura Oberá con el resto del mundo. El carro, tirado por hasta seis mulas reemplazó más tarde a las caravanas, cuando los simples trillos dieron paso a su vez a las picadas. Formó parte en 1923 de la comisión pro - Picada San Martín. Casose en 1924 con Sofía Wall, descendiente de austríacos con la que tendría seis hijos y se estableció como agricultor en una chacra propia, por la que pagaba \$15 de entonces por hectárea. Por un período trabajó en la mensura de los lotes agrícolas de la colonia. Con la apertura de caminos, Nilsson debió reemplazar su tradicional medio de transporte por un automotor, más adecuado a los tiempos que corrían. Participó en la Asociación Escandinava Svea, en el Centro Agrario Yerbatero Argentino y en la Asociación Concordia de cuya comisión asesora pro - Hogar de Ancianos formó parte.

El Complejo Habitacional Barrio - Oberá 30 Viviendas ubicado en Villa Schuster de nuestra ciudad recibirá el nombre de **Hedvig Andersson**. Nació en Södertälje en 1879. Junto a su familia se trasladó a Sudamérica en 1891 en la gran migración sueca. Se asentaron en primer término en Porto Lucena. Siguió el periplo marcado por la juventud inmigrante, lo que la hizo cruzar el Uruguay y radicarse definitivamente en Colonia Yermal Viejo. Casose con Henning Andersson, con el que tuvo seis hijos, a los que por circunstancias de la vida debió asistir y educar sola. Aunque ello no le impidió participar activamente en el desarrollo del incipiente poblado. Participó de la "Sociedad Verdandi", grupo de damas suecas y de la "Sociedad Svea" entidad madre de la actual asociación Parroquia Luterana Olaus Petri. También atendió en forma desinteresada a los alumnos de la Escuela Sueca. Se la recuerda con sumo cariño principalmente por la humildad y el desinterés económico u honorífico con que encaraba todas sus iniciativas y actividades. Su muerte se produjo el 7 de Junio de 1958

y su tumba se encuentra en el Cementerio Sueco.

Anexos al Complejo Habitacional H. Andersson (Oberá 30 Viviendas - Villa Schuster) se encuentran los Complejos Habitacionales Oberá 120 VIVIENDAS y Oberá 80 Viviendas. El primero será nominado **Odd Bothner** y el segundo **Otto Erik Sand**.

Odd Bothner nació en la isla de Holmenver, (Territorio de Noruega), hijo de sus propietarios Willads Bothner y Gertrudis Amalia Ulveraas. En su temprana juventud se trasladó a Inglaterra, al objeto de adiestrarse en actividades mercantiles y aprender con solvencia el idioma inglés. Más tarde se lo ve en el mar Glacial Ártico, trabajando en minería y enseguida en la flota mercantil noruega. Se asoció a su hermano Soren, en una empresa que no llegó a prosperar, resolviendo entonces tomar dirección hacia la República Argentina, a la cual llega en 1927. Obtiene lotes en la próspera Villa Svea y en ella finalmente forma su familia casándose con Dolly Källsten, hija de Hilmer Källsten en 1930. Integró la comisión para abrir la "Picada Escandinava", gestionó con auspicio del Centro Agrario Argentino, la creación del Hospital Rural e integró la Comisión Vecinal que administraba la construcción del nosocomio. Fue miembro del Centro Agrario Yerbatero Argentino y formó parte del Consejo de Administración de la Cooperativa Agrícola Limitada de Oberá (C.A.L.O.) durante el período de su reorganización (1939 a 1942). Fue también Concejal de Obras Públicas durante el gobierno local de Orlando Gil Navarro. Intentó muchas veces variar los emprendimientos empresariales locales, como la introducción de la cría de nutrias, la producción citrícola y la extracción de aceites esenciales. Participó en sociedades de tipo forestal y agro-industrial.

Fue uno de los fundadores del Aero - Club Oberá, y probablemente el primer piloto obereño, si bien inmigrante. También uno de los fundadores del Club del Ajedrez, siendo él mismo un jugador notable. Sus intereses se expandieron también en el fútbol.

En 1944 integró la Comisión Popular pro - damnificados por el terremoto de San Juan.

Fue designado representante Consular Honorario de Noruega en 1952.

Buena parte de su carrera se reflejó en el libro "Los Suecos de la Tierra Colorada" del Príncipe Guillermo Bernadotte.

Como se dijo, el Complejo Oberá 80 Viviendas - Villa Schuster se llamará **Otto Erik Sand**. Hijo de Karl Johan Sand y de Lovisa Ahlbert, finlandeses, nació en Vasa en 1901, por entonces territorio bajo dominio sueco. La familia emigró a la Argentina en 1906 y se instaló en Bonpland. En 1922 se instala en Colonia Guaraní siendo su tarea principal la plantación de yerba mate. Casose en 1927 con Alma Annette Hedström, de origen sueco, con la que tuvo seis hijos: Sonia, Hugo Ener, Celia, Raúl, Noemí y Diego.

Fue de los primeros productores en levantar un secadero de yerba mate tipo "barbacuá". Participó en el momento fundacional de la ciudad y entre otras actividades que lo tuvo como protagonista, fue designado presidente de la Comisión que abrió la Picada Sarmiento. La

inauguración de esta llegó a trascender la esfera local adquiriendo resonancia territorial al contar con la presencia del Gobernador del Territorio de Misiones, Romaña y de otras autoridades de su entorno ministerial. Conciente de que el impulso cooperativo proveería soluciones a las dificultades financieras propias de la producción minifundista característica de la zona, fue promotor y luego socio fundador de la Cooperativa Agrícola Limitada de Oberá. Decidido defensor del precio del producto madre de Misiones, fue socio de la Comisión Reguladora de la Yerba Mate (C.R.Y.M.) y del Centro Agrario Yerbatero Argentino (C.A.Y.A.).

Dejó de existir el 19 de julio de 1944, día en que apenas debía cumplir 43 años. Sus restos y los de Alma Annette reposan aún en el Cementerio Sueco.

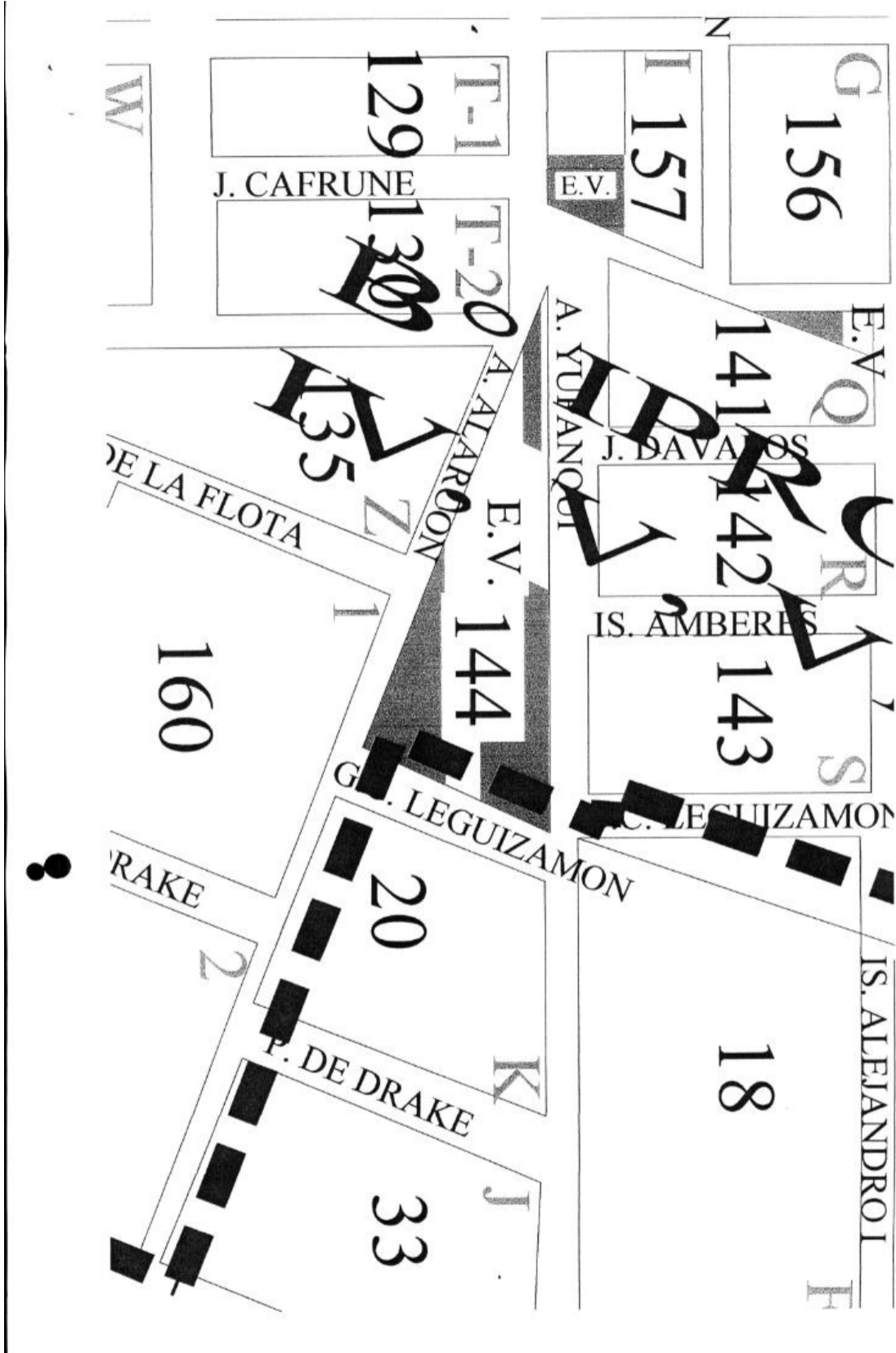
Bibliografía:

- "Pioneros - Biografías" - Autor: Lloyd Jorge Wickström.-
- "Del Yermal Viejo a Oberá (Los Suecos en Misiones)" - Autor: Lloyd Jorge Wickström - Skanata Industria Gráfica - 1989 - Misiones.-

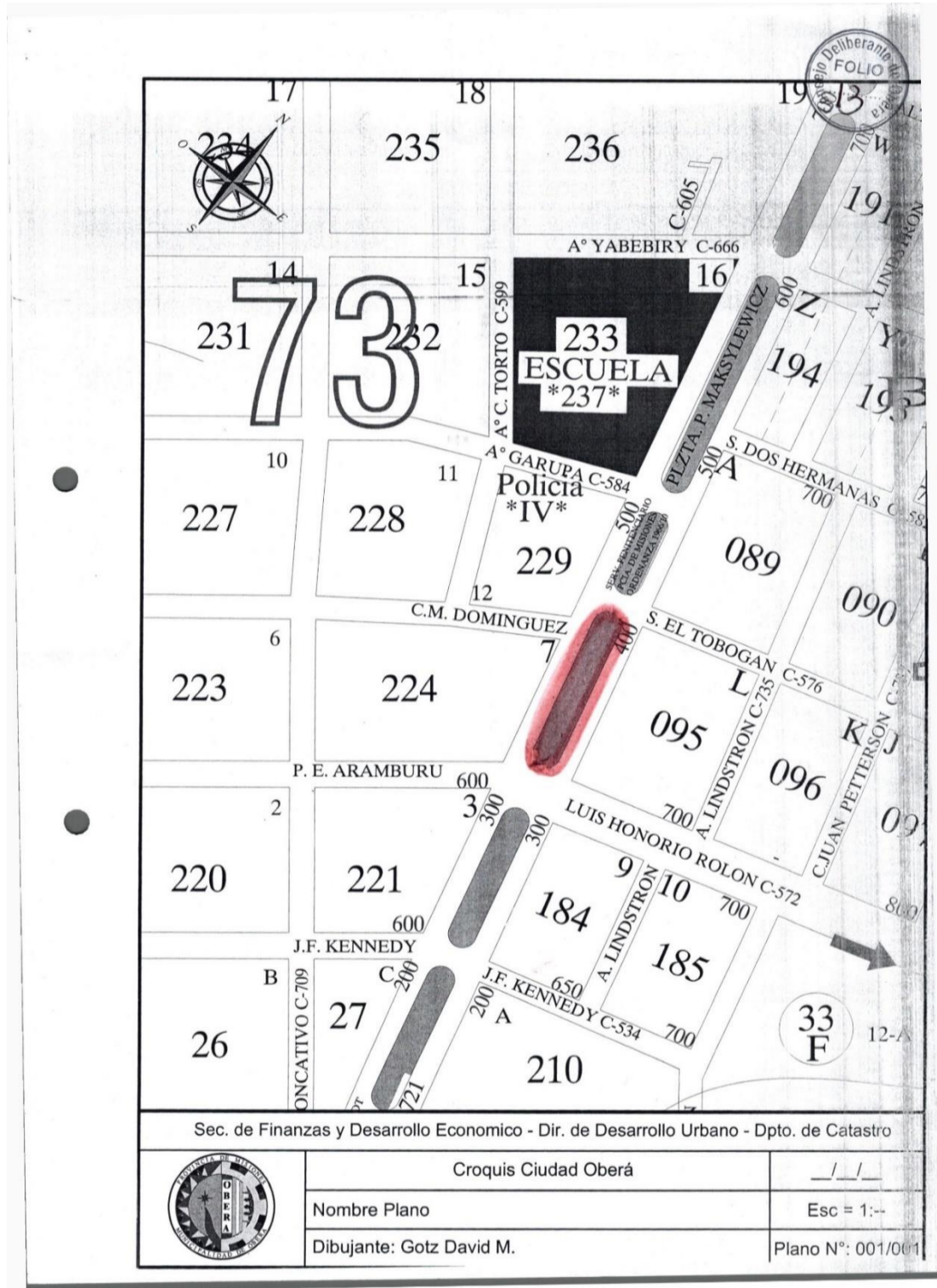
Colaboró fundamentalmente para esta reseña:

- Don Leonardo Ernesto Andersson.-

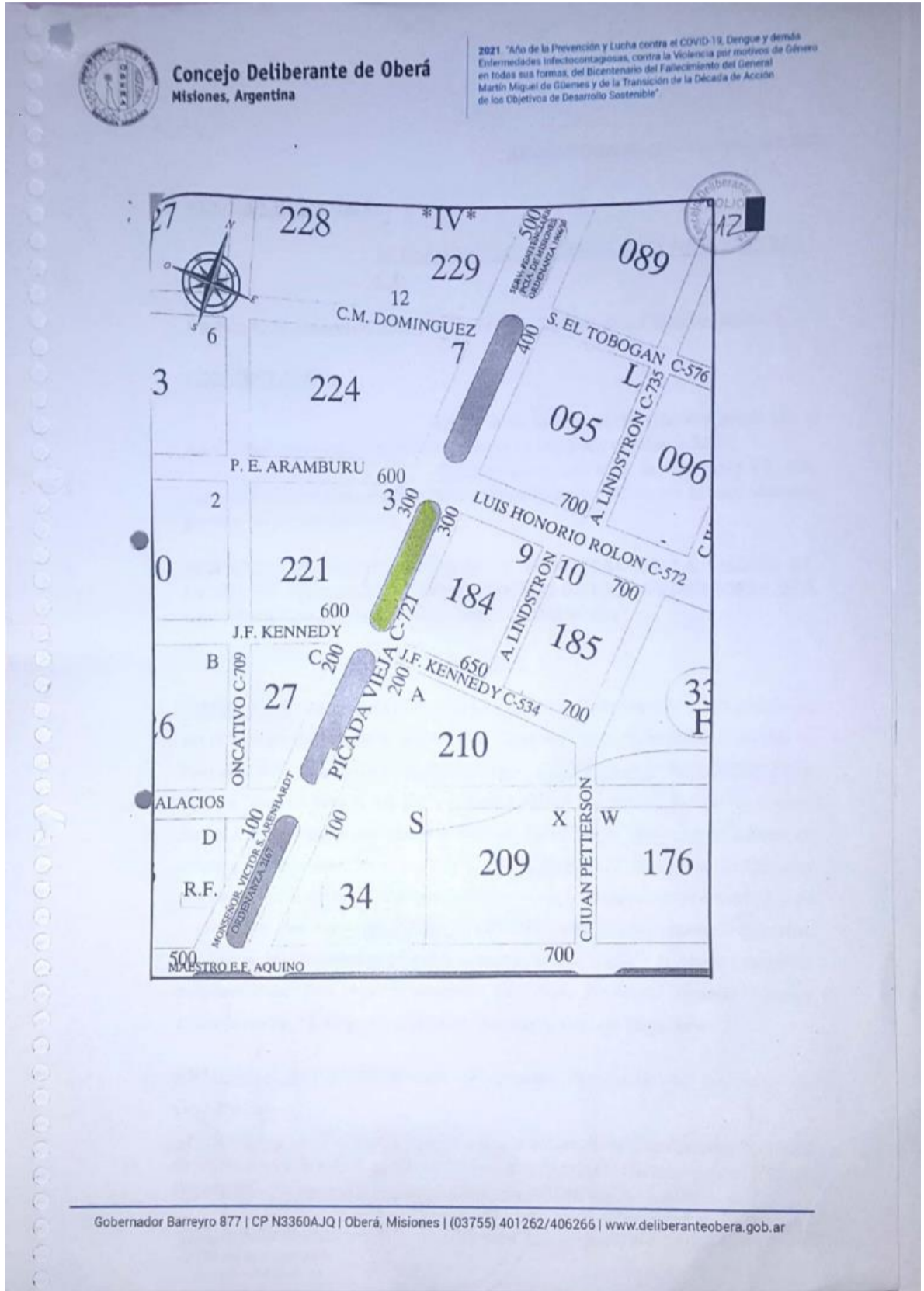
ANEXO V



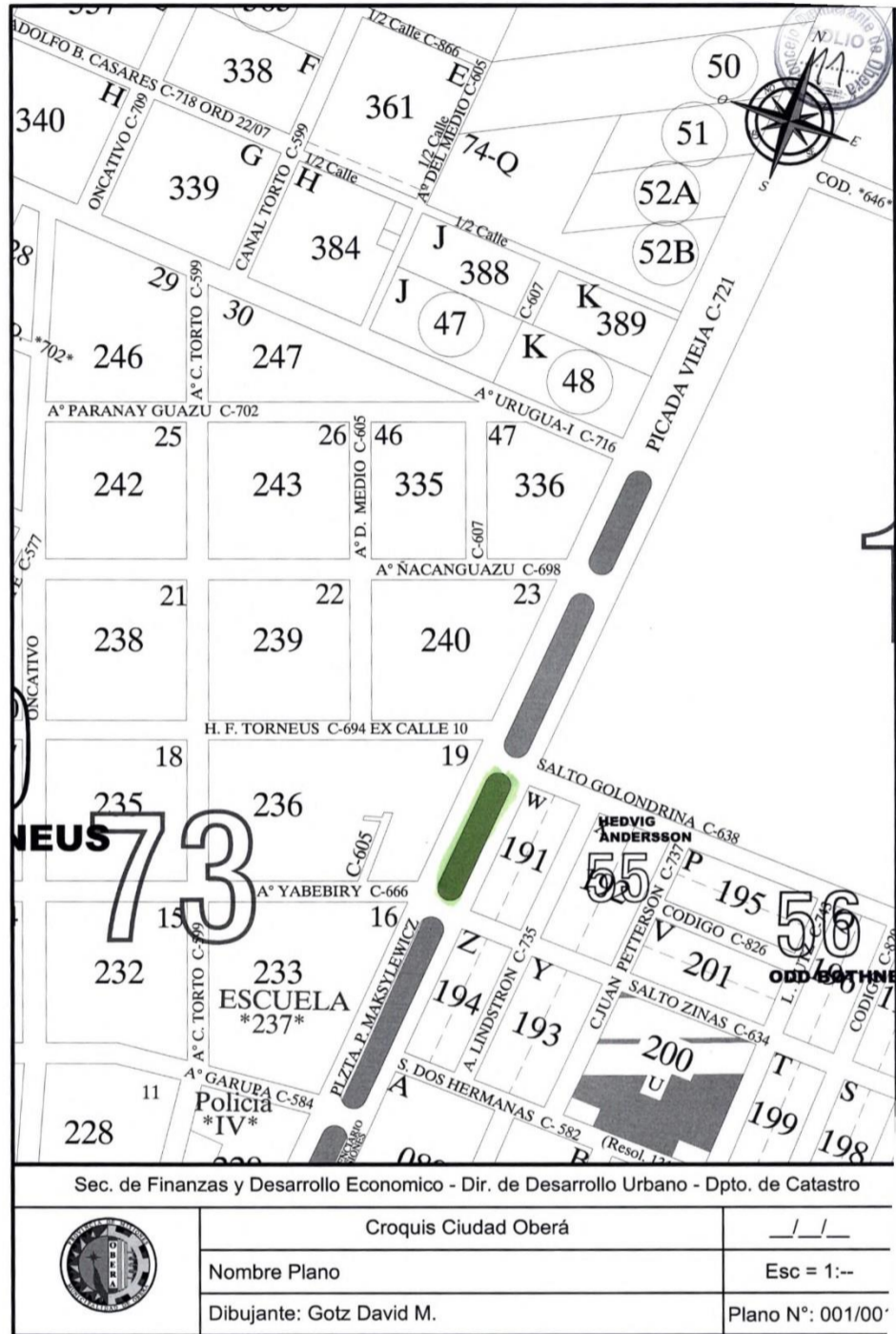
ANEXO VI



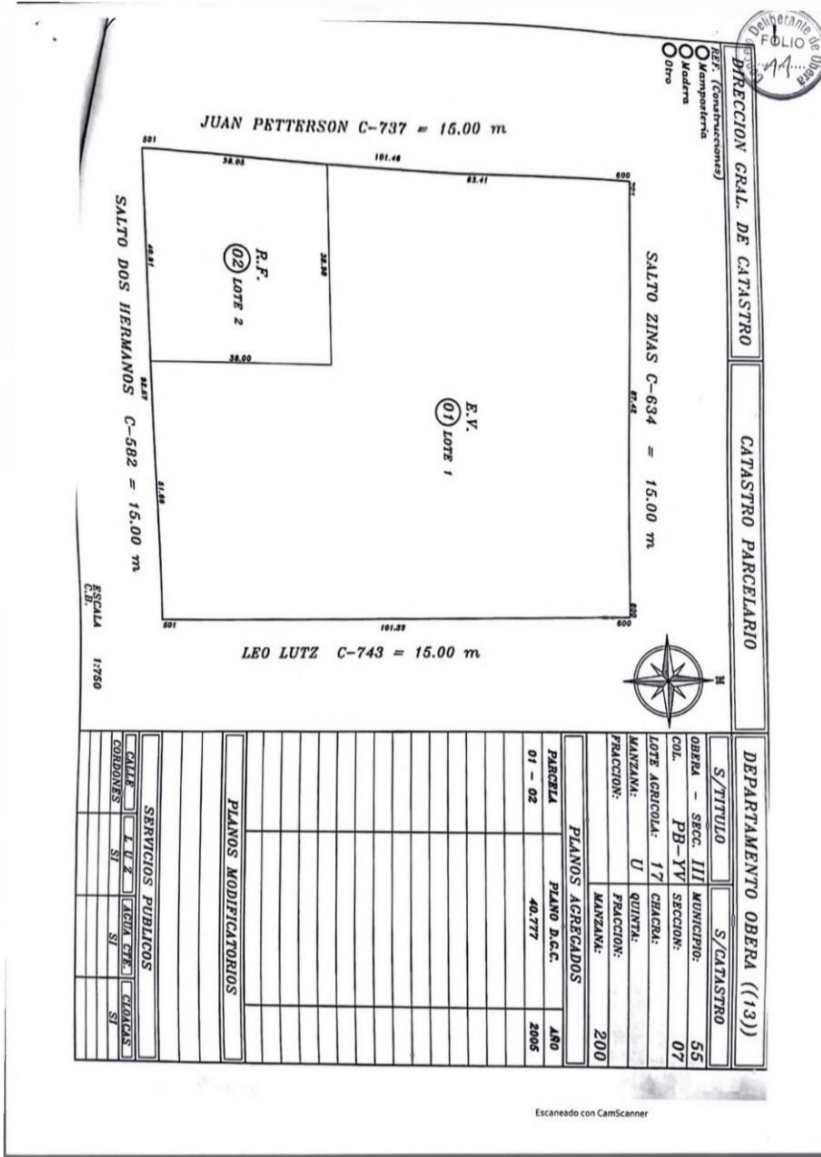
ANEXO VII



ANEXO VIII



ANEXO IX



ANEXO X

ANEXO XI

