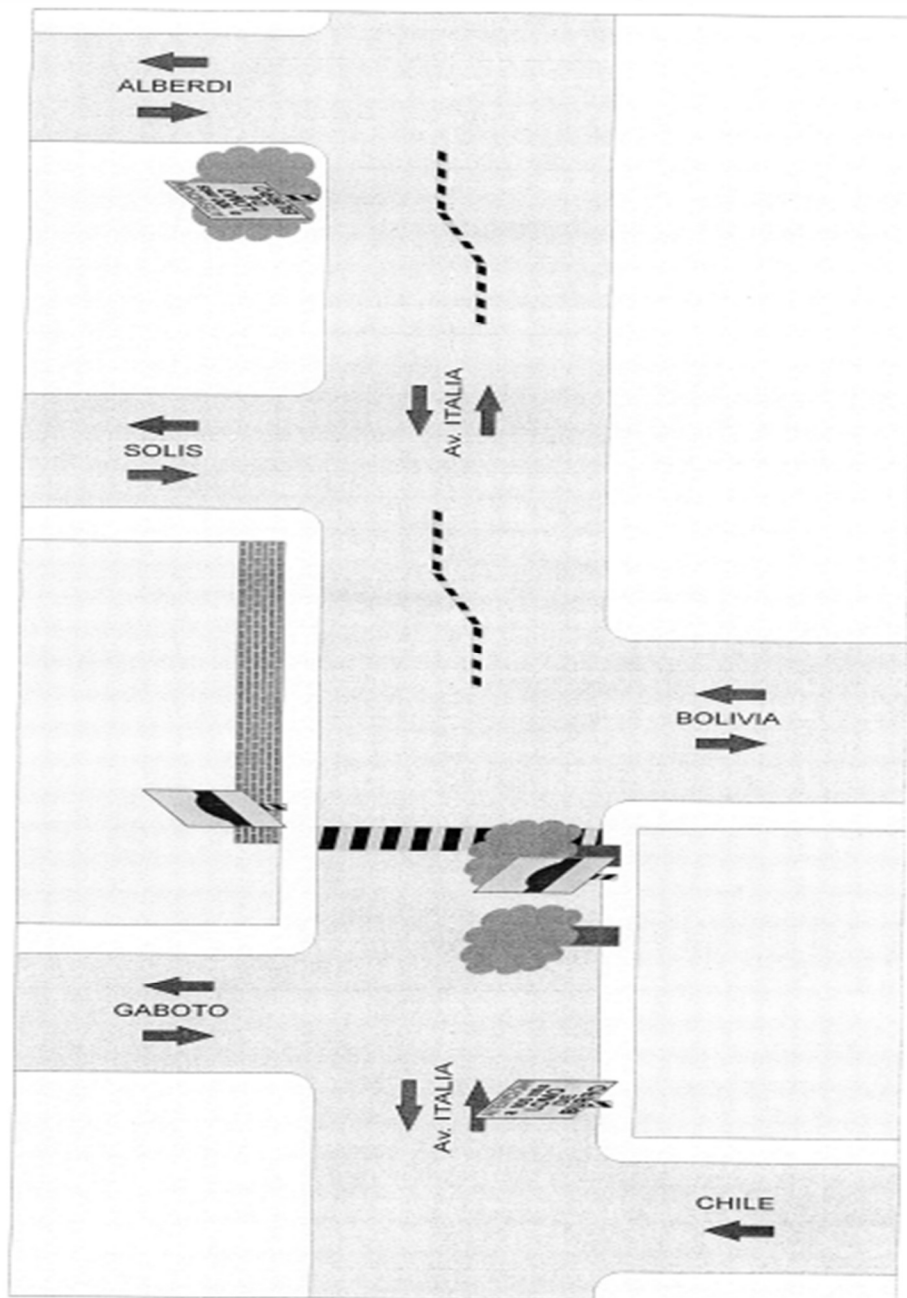




ORDENANZA X - N° 15

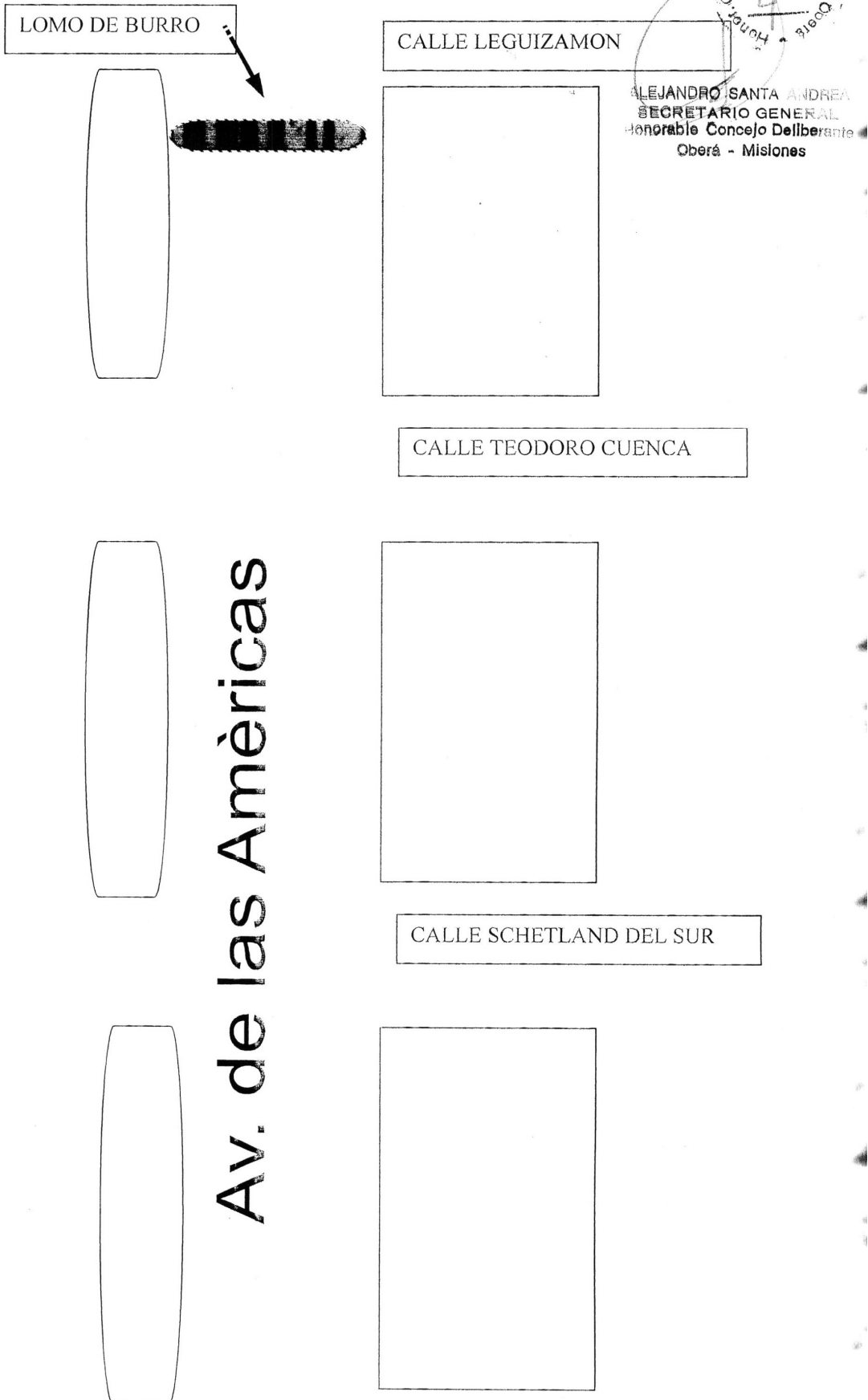
(Antes Ordenanza 2171/13)

ANEXO I



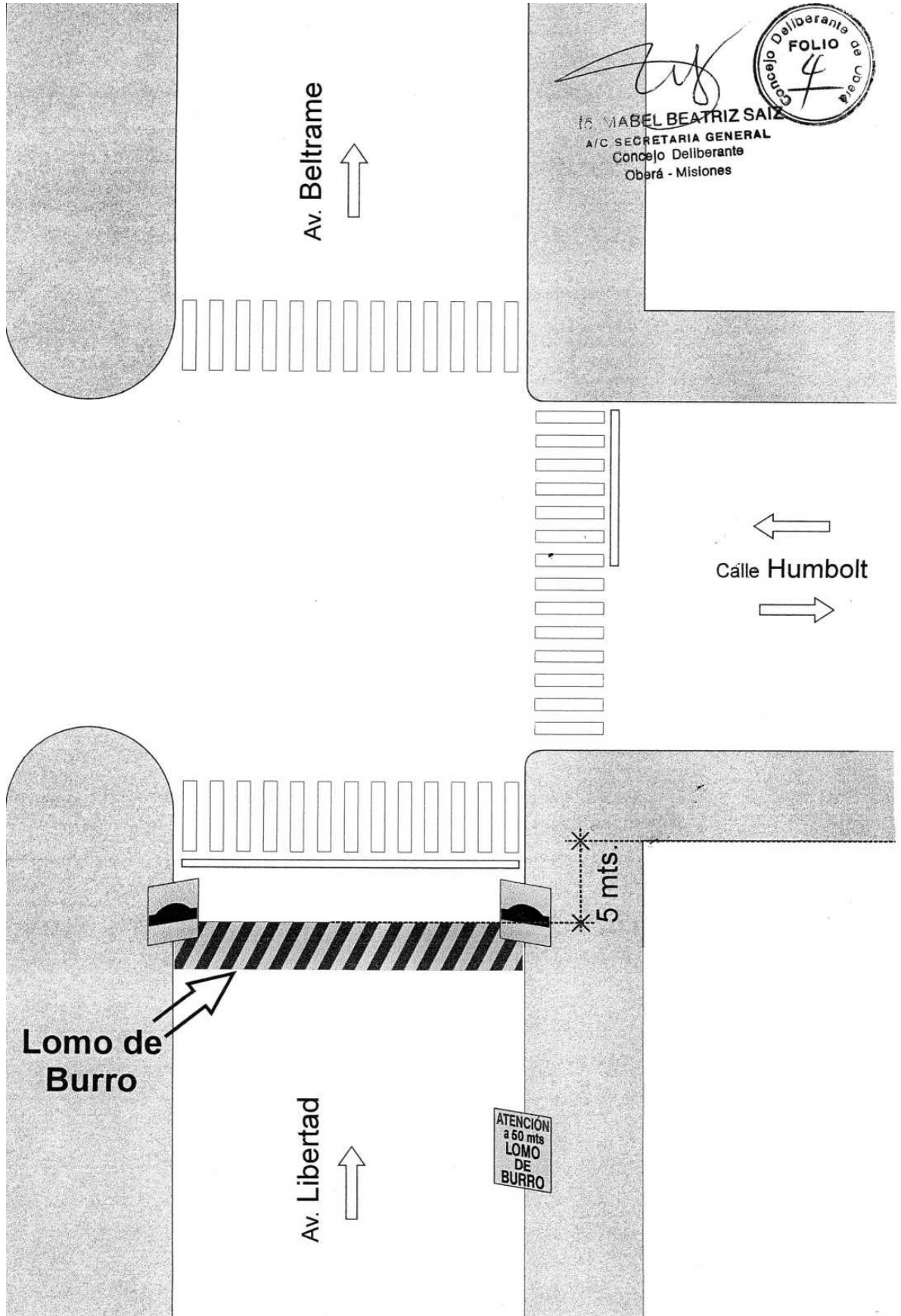


ANEXO II



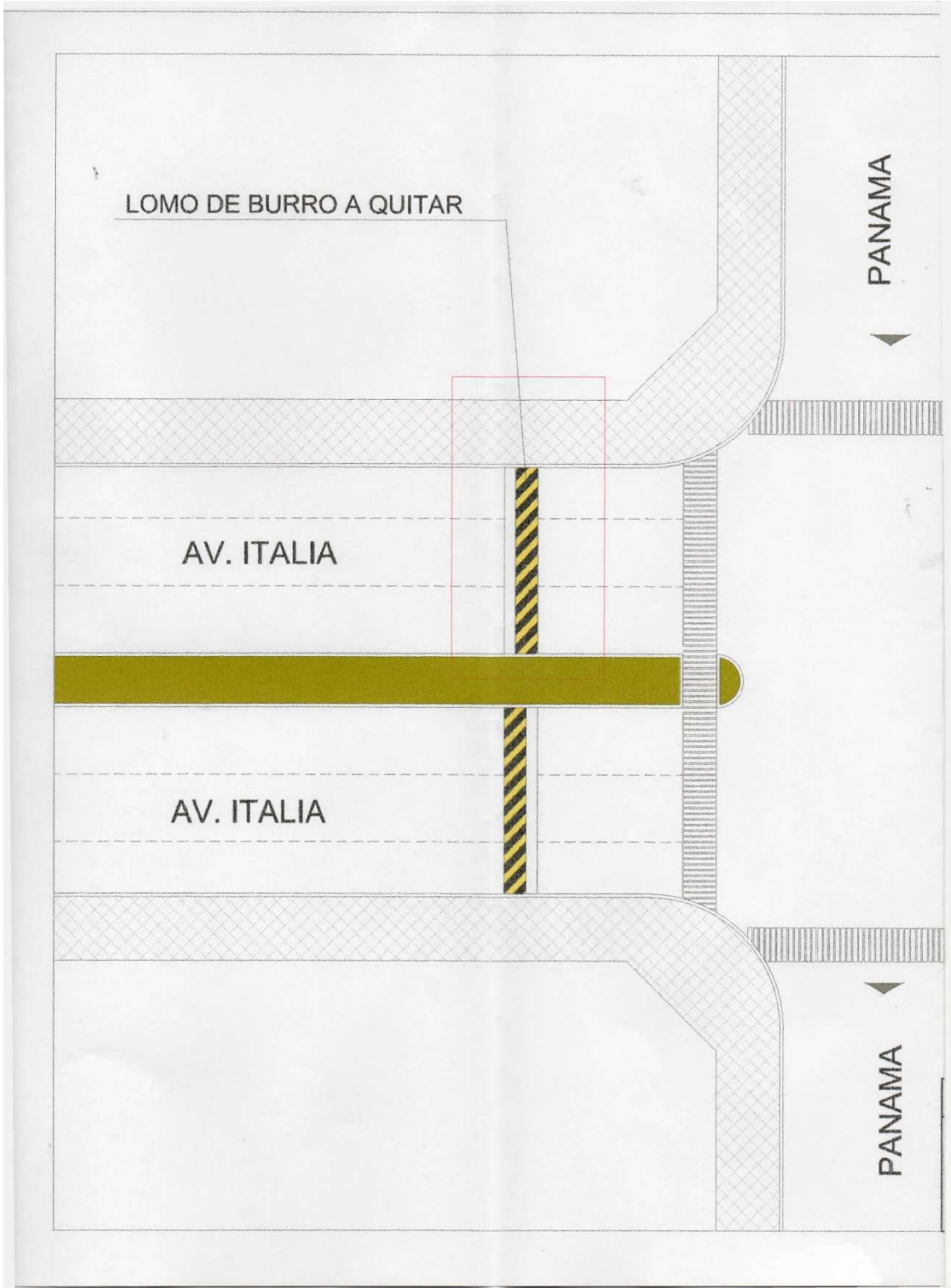


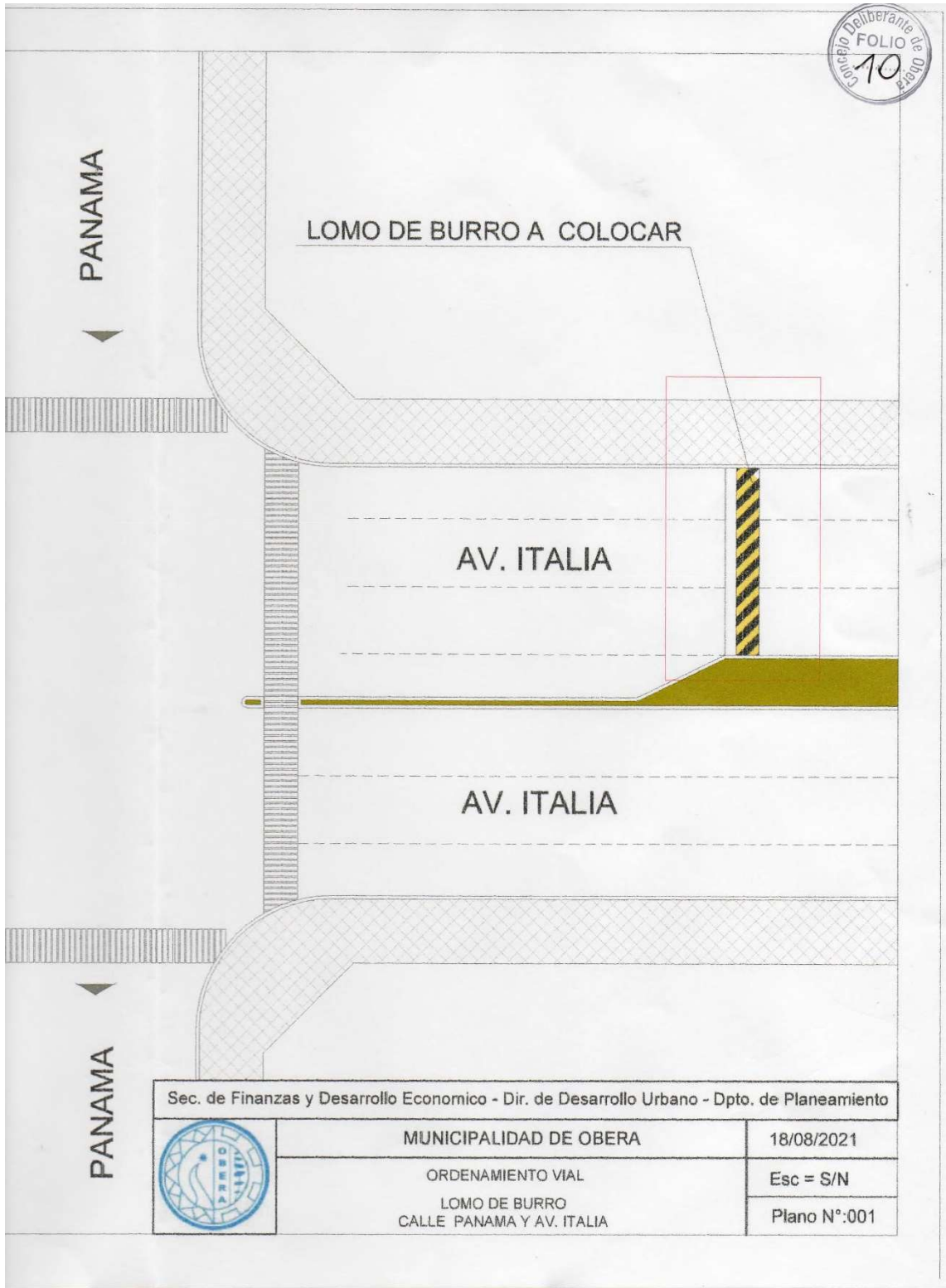
ANEXO III





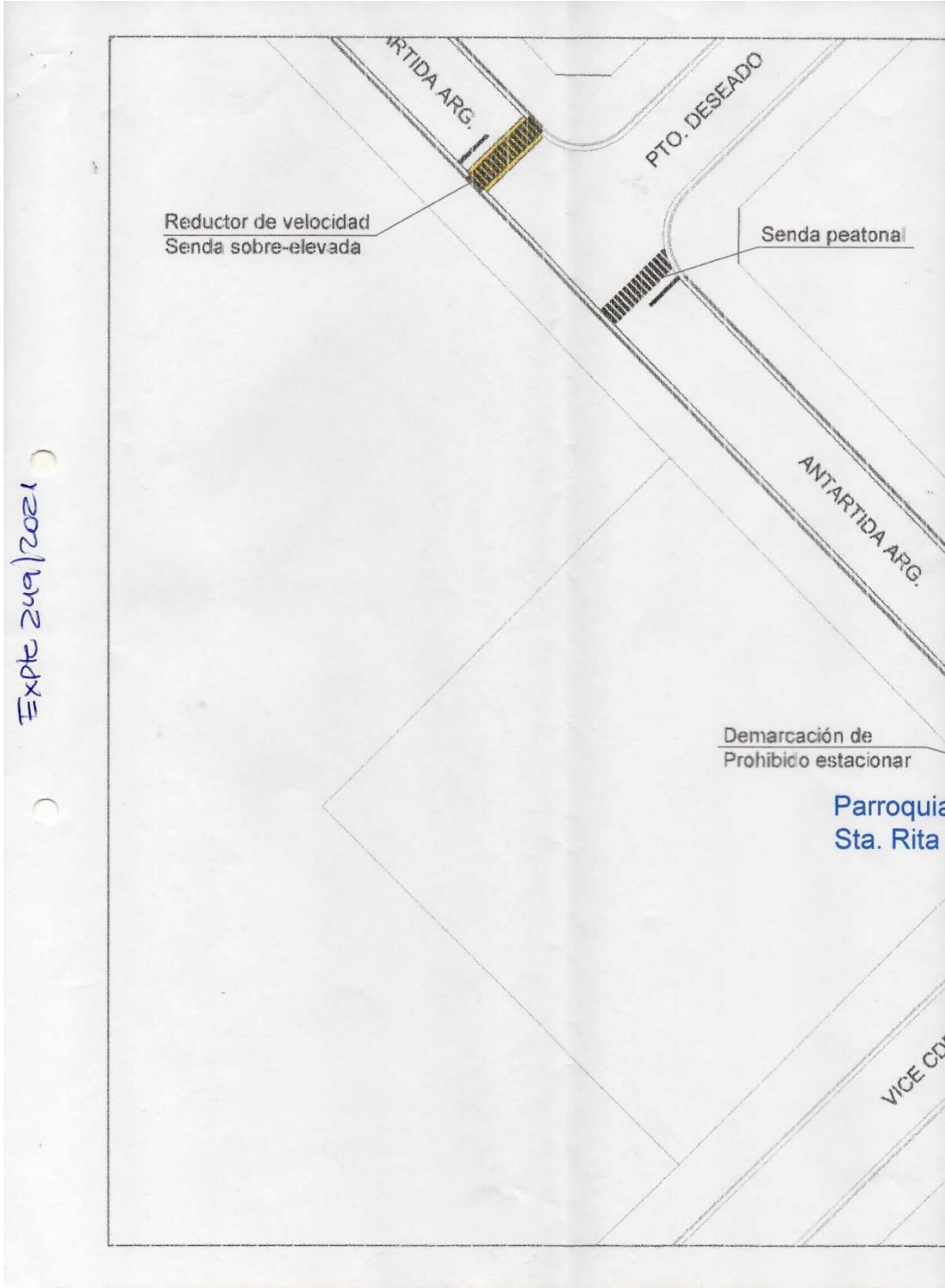
ANEXO IV

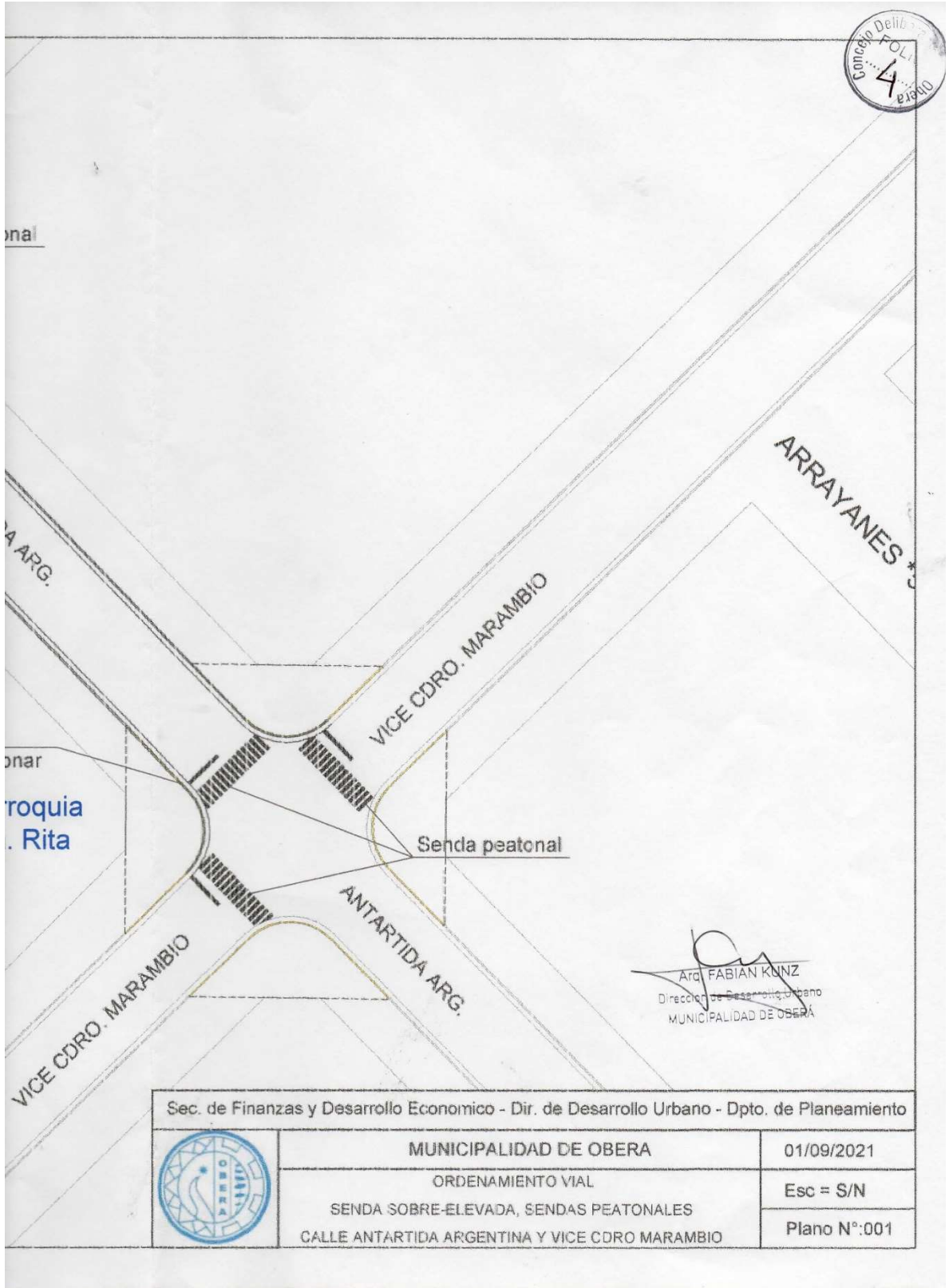






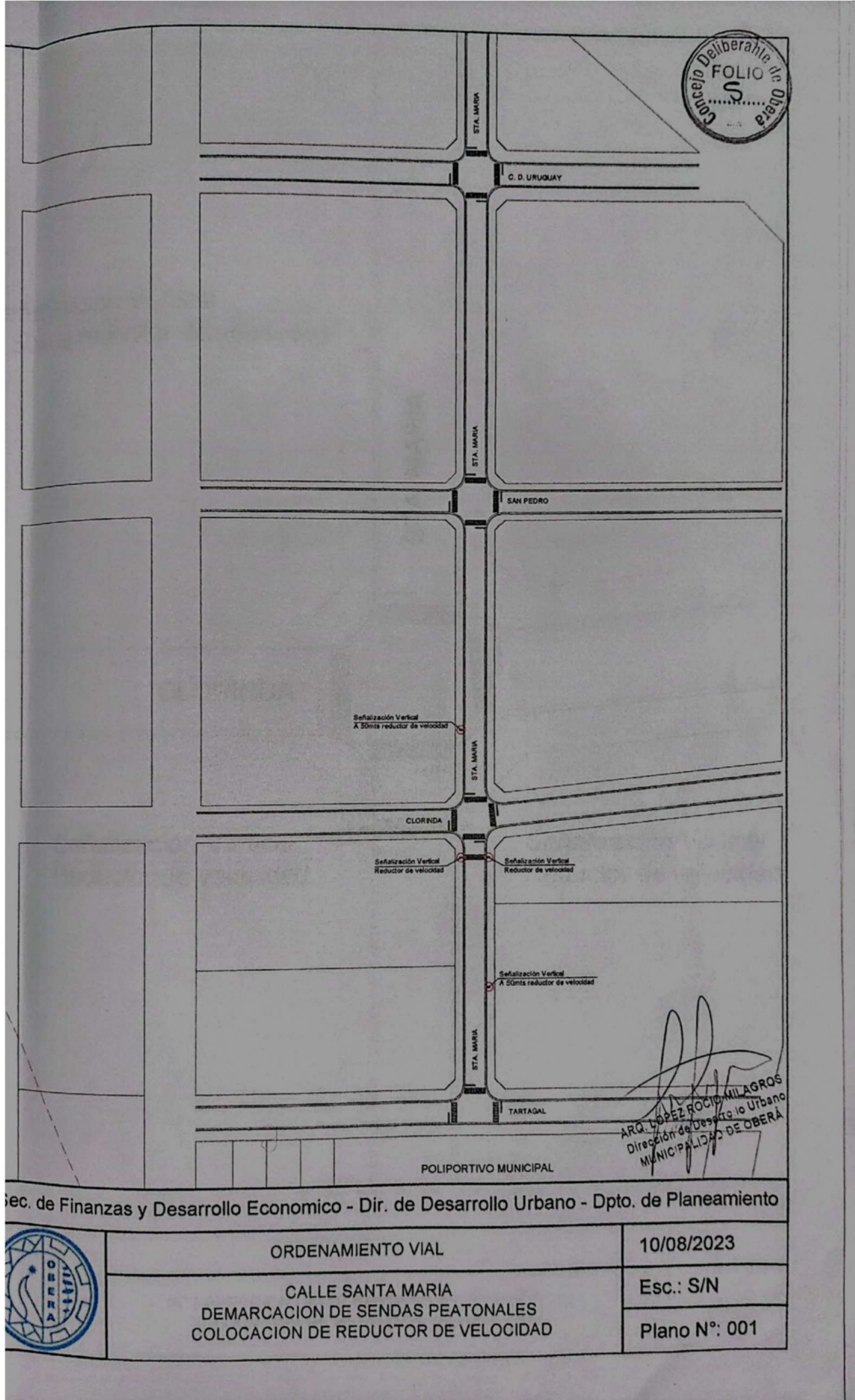
ANEXO V

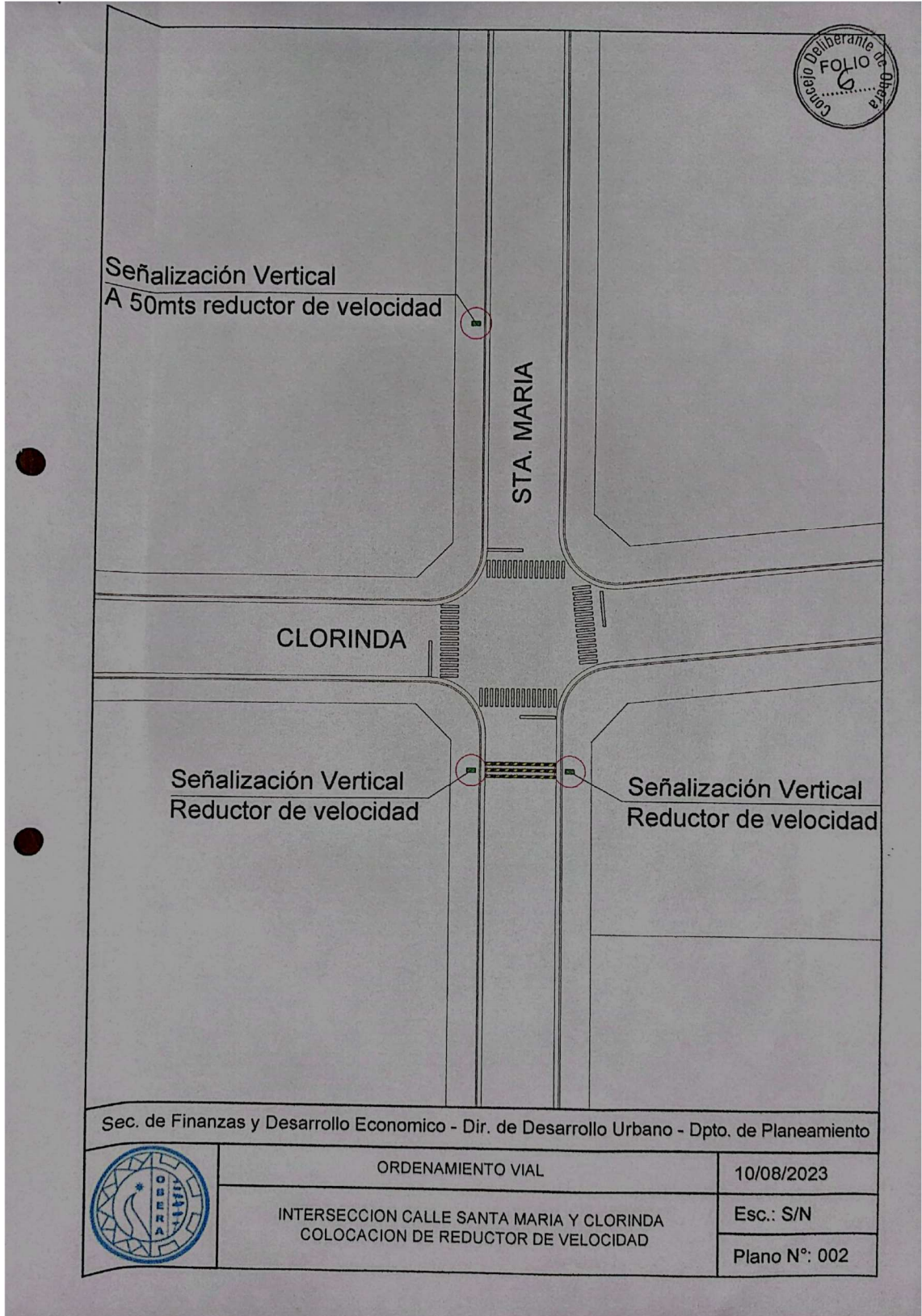






ANEXOVI

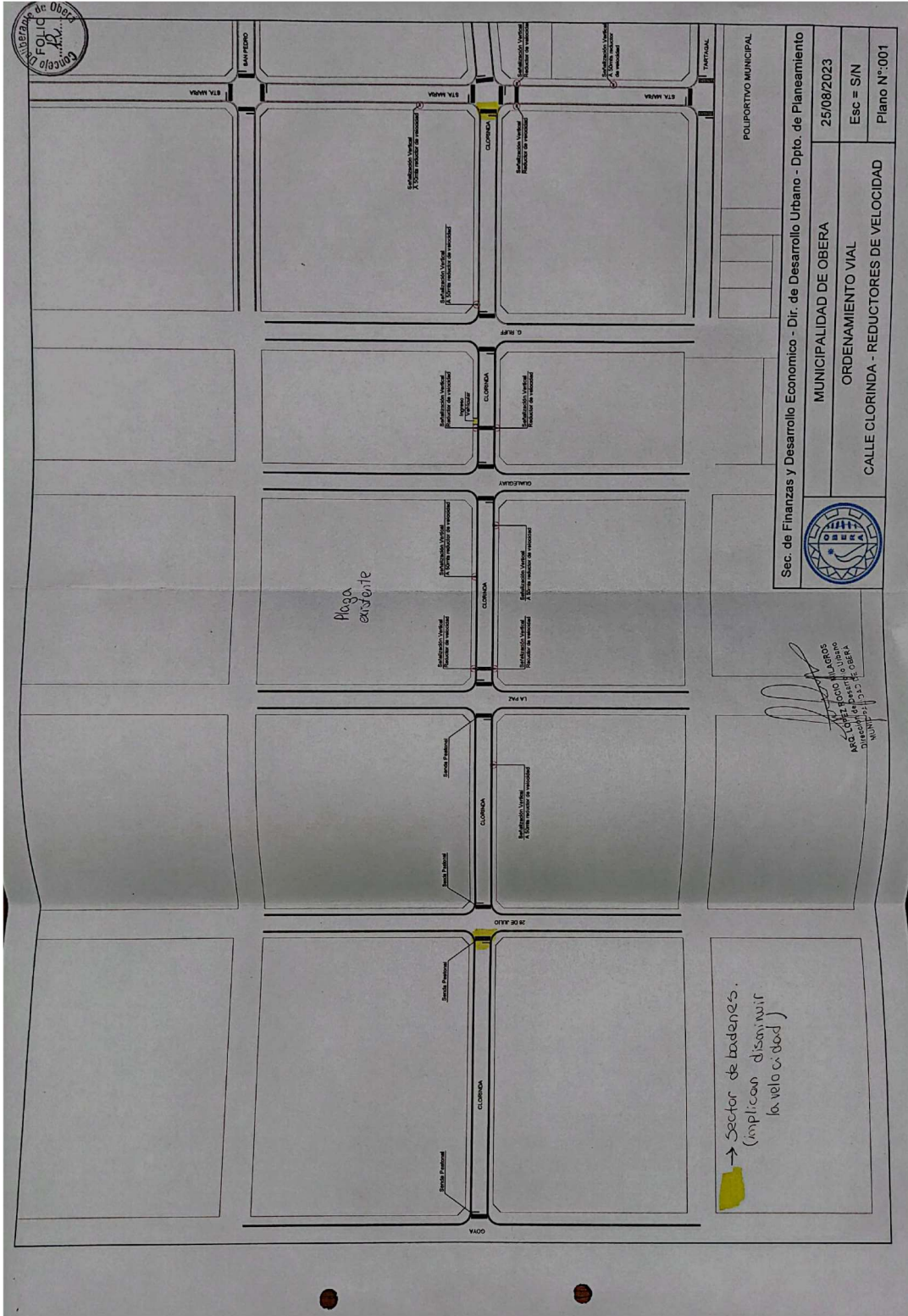


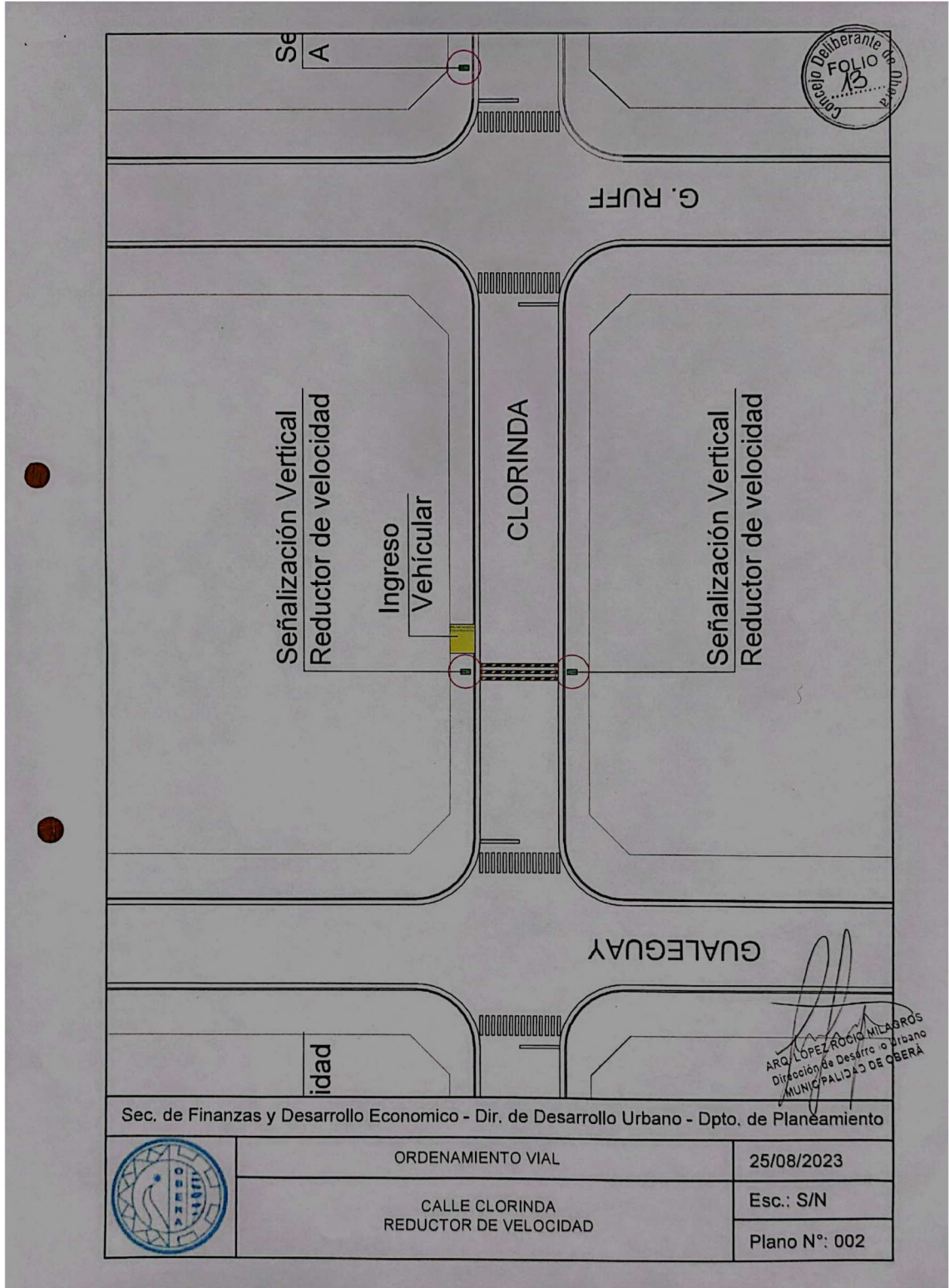


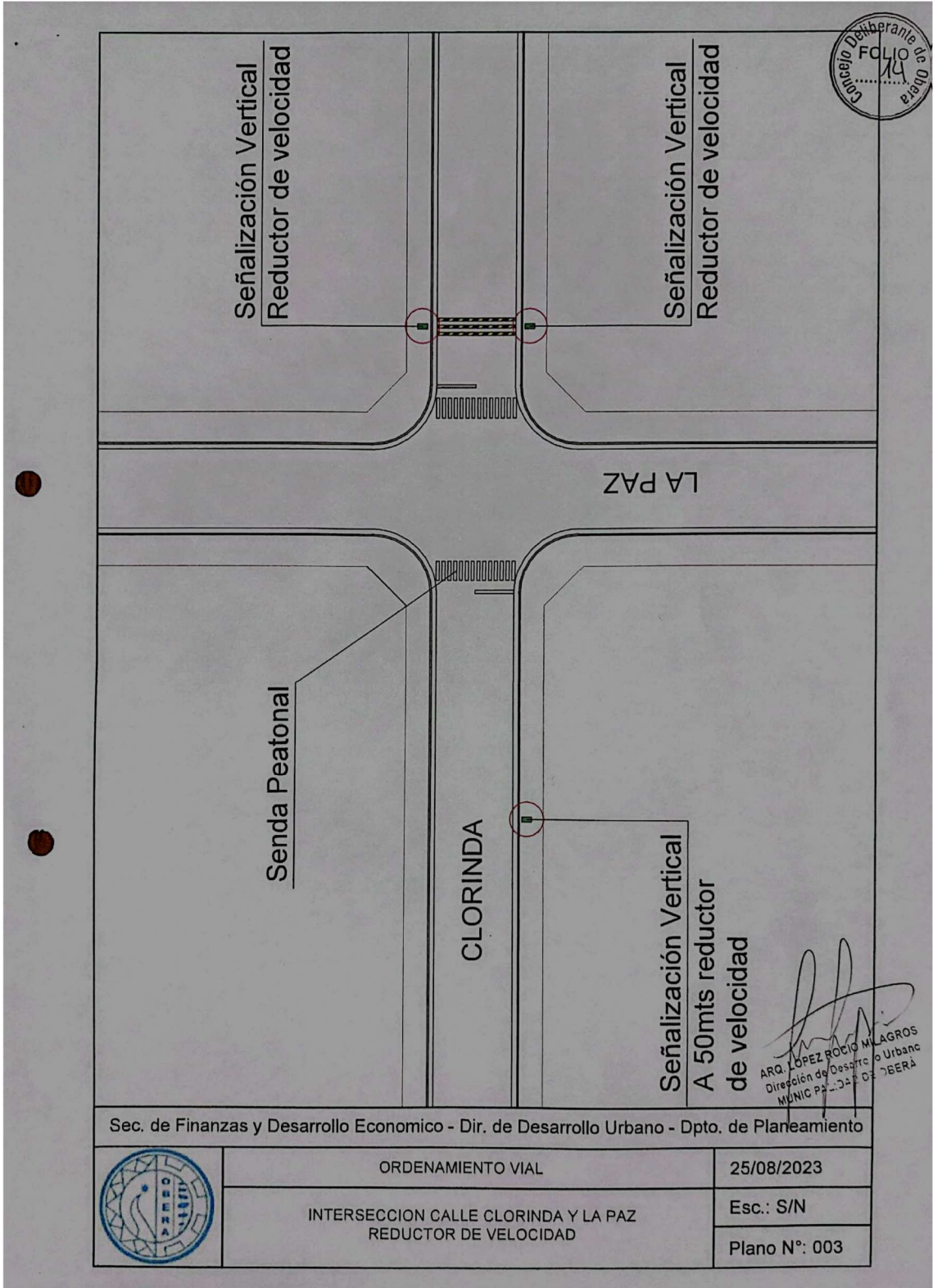


GOBIERNO DE LA CIUDAD DE OBERÁ

“Año 2023 de la juventud para liderar el desarrollo sostenible y la economía del conocimiento; de la resiliencia ante el cambio climático y de la agricultura familiar como sistema productivo que garantiza la soberanía alimentaria”.










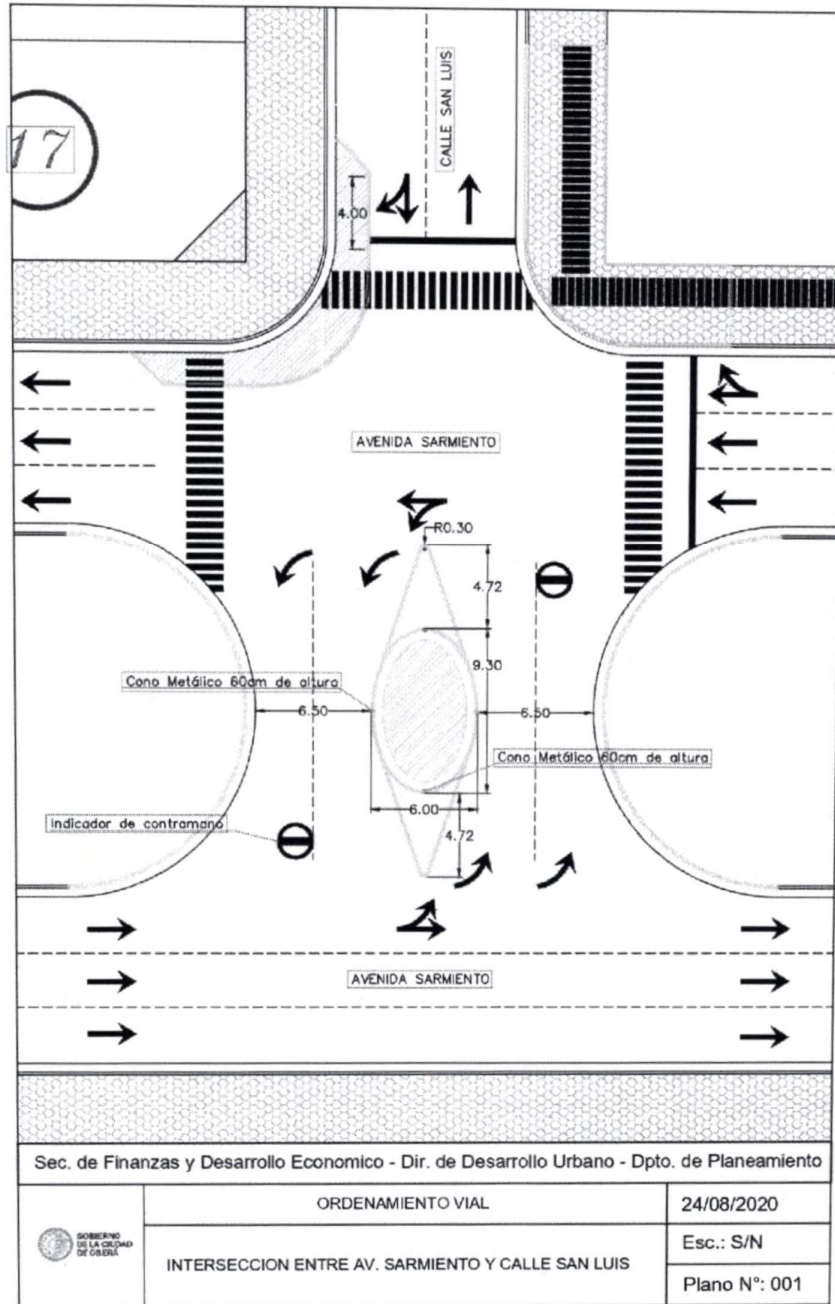
ANEXO VII

Modelo del Sistema de Vallado de Contención:






ANEXO VIII





ANEXO IX





ANEXO X





ANEXO XI





**GOBIERNO
DE LA CIUDAD
DE OBERÁ**

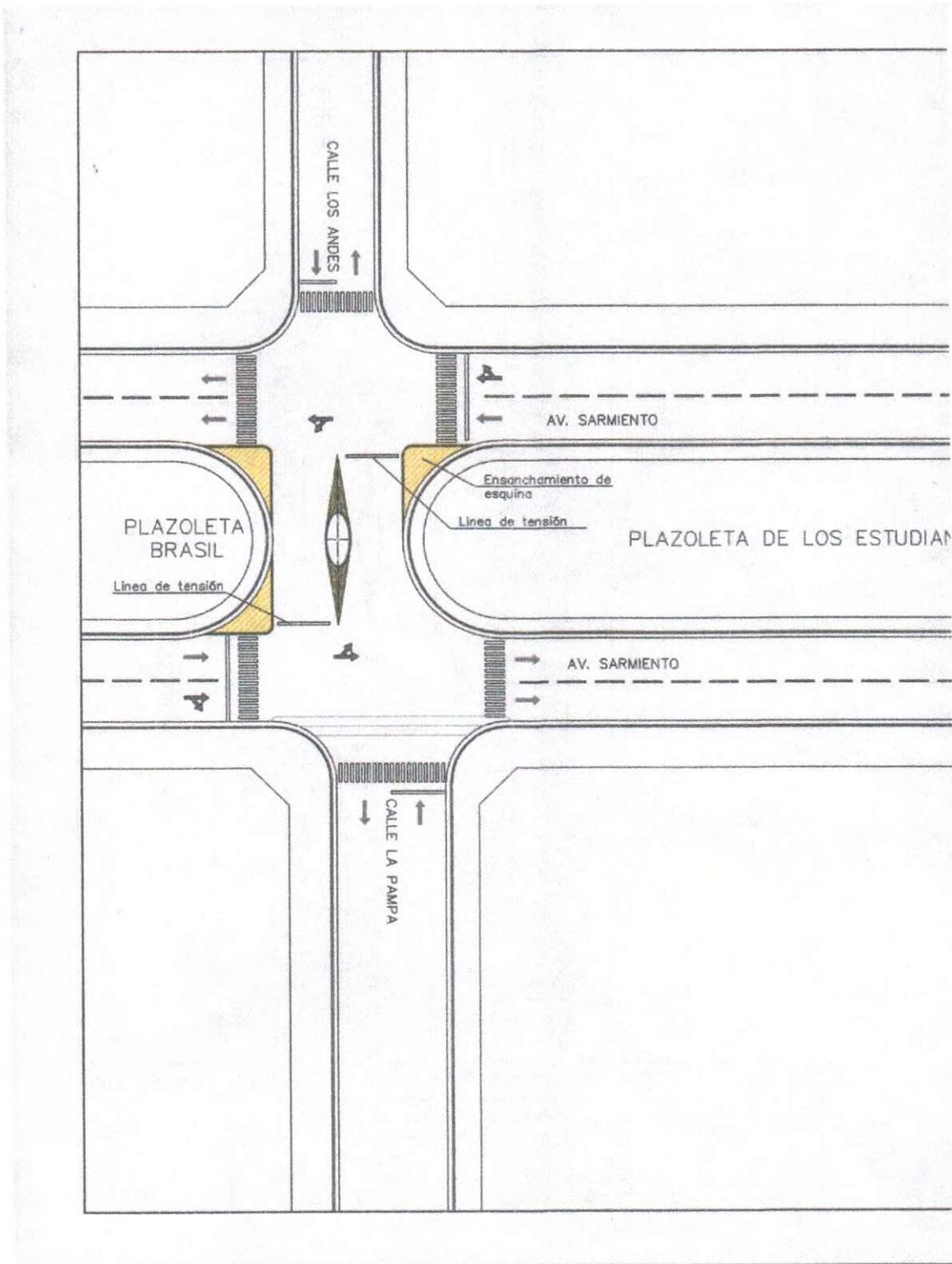
"Año 2023 de la juventud para liderar el desarrollo sostenible y la economía del conocimiento; de la resiliencia ante el cambio climático y de la agricultura familiar como sistema productivo que garantiza la soberanía alimentaria".

ANEXO XII



Concejo Deliberante de Oberá
Misiones, Argentina

2022 - "Año del trabajo como medio para el desarrollo de la protección de la biodiversidad y de la recuperación del turismo"





ANEXO XIII

COLOCACIÓN DE
REDUCTORES DE VELOCIDAD

RÍO PARANÁ


COMANDANTE LUIS PIEDRABUENA

 GOBIERNO DE LA CIUDAD DE OBERÁ	MUNICIPALIDAD DE OBERÁ	
	SEGURIDAD VIAL	
	PROYECTO: Colocación de reductores de velocidad calle Río Paraná.	Esc = varias Plano N°: 01



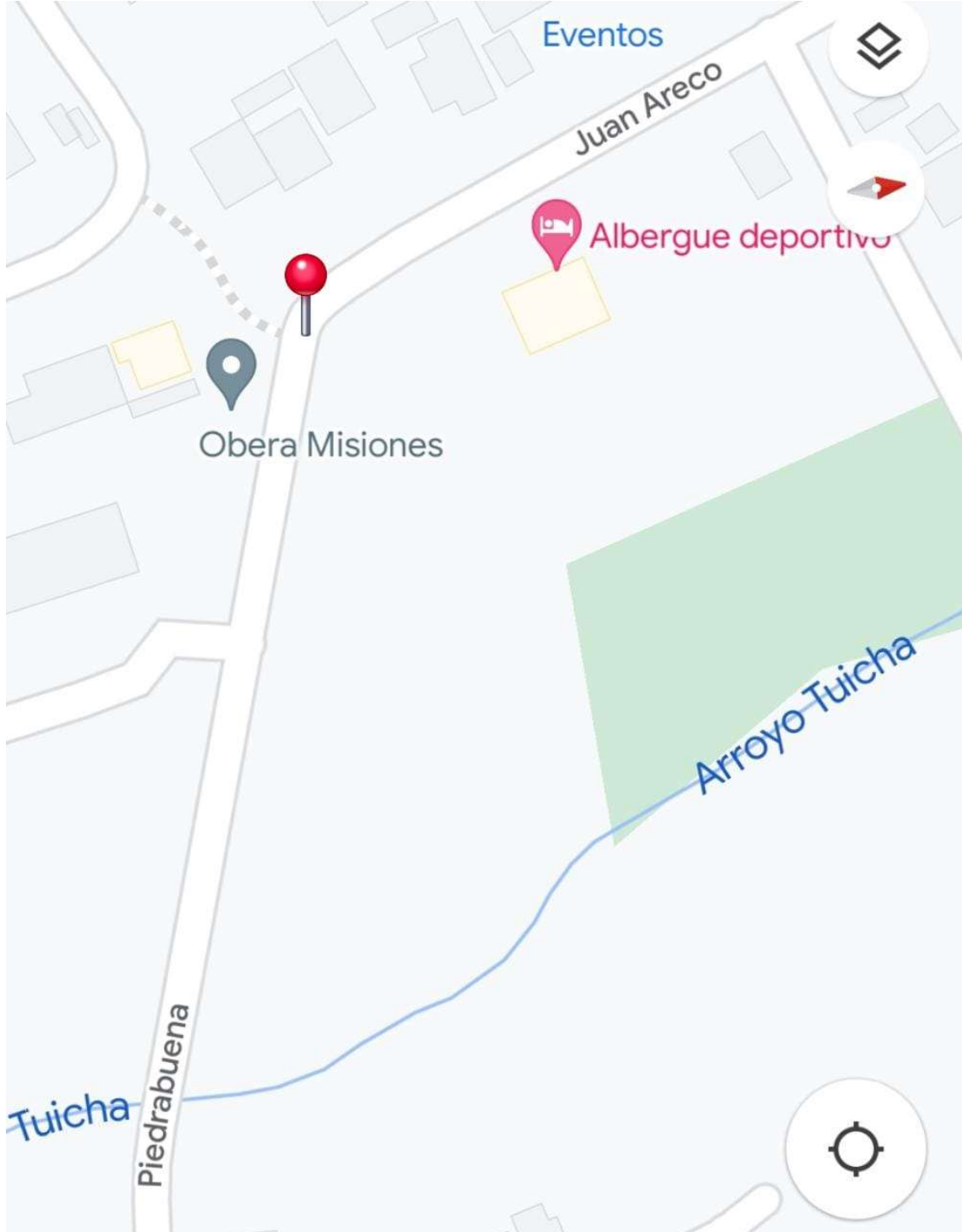
ANEXO XIV



 GOBIERNO DE LA CIUDAD DE OBERÁ	MUNICIPALIDAD DE OBERÁ - UNIDAD EJECUTORA MUNICIPAL	
	SEGURIDAD VIAL - COLOCACIÓN DE REDUCTORES DE VELOCIDAD	
	UBICACIÓN: Intersección Av. Juan Domingo Perón y Vice Comodoro Marambio	Esc = varias Plano N°: 01



ANEXO XV





ANEXO XVI

